

ใบรับรองแทนใบเสร็จรับเงิน

คณะวิศวกรรมศาสตร์ มหาวิทยาลัยเชียงใหม่

วัน เดือน ปี	รายละเอียดรายจ่าย	จำนวนเงิน	หมายเหตุ
12 ม.ค. 60 ถึง 12 ม.ค. 60	ค่าเช่ารถยนต์ส่วนบุคคลแบบเหมาจ่าย โดยรถยนต์ส่วนตัว ทะเบียน คข1226 เชียงใหม่ จาก มหาวิทยาลัยเชียงใหม่ ตำบล สุเทพ อำเภอ เมืองเชียงใหม่ จังหวัด เชียงใหม่ ถึง แขวง บางซื่อ เขต บางซื่อ จังหวัด กรุงเทพมหานคร รวมระยะทางไป-กลับ 1,420.44 กิโลเมตร กิโลเมตรละ 4 บาท เป็นเงิน	5,681.76	ขอเบิกเพียง 5,681.75 บาท
	รวมทั้งสิ้น	5,681.76	

รวมทั้งสิ้น (ตัวอักษร) (ห้าพันหกร้อยแปดสิบเอ็ดบาทเจ็ดสิบหกสตางค์)

ขอเบิกเพียง จำนวน 5,681.75 บาท (ห้าพันหกร้อยแปดสิบเอ็ดบาทเจ็ดสิบห้าสตางค์)

ข้าพเจ้า นางสาวสินีนุช พรหมมิจิตร ตำแหน่ง นักการเงินและบัญชี สังกัด คณะ
วิศวกรรมศาสตร์ มหาวิทยาลัยเชียงใหม่ ขอรับรองว่า รายจ่ายข้างต้นนี้ ไม่อาจเรียกเก็บใบเสร็จรับเงินจาก
ผู้รับได้ และข้าพเจ้าได้จ่ายไปในงานของราชการโดยแท้

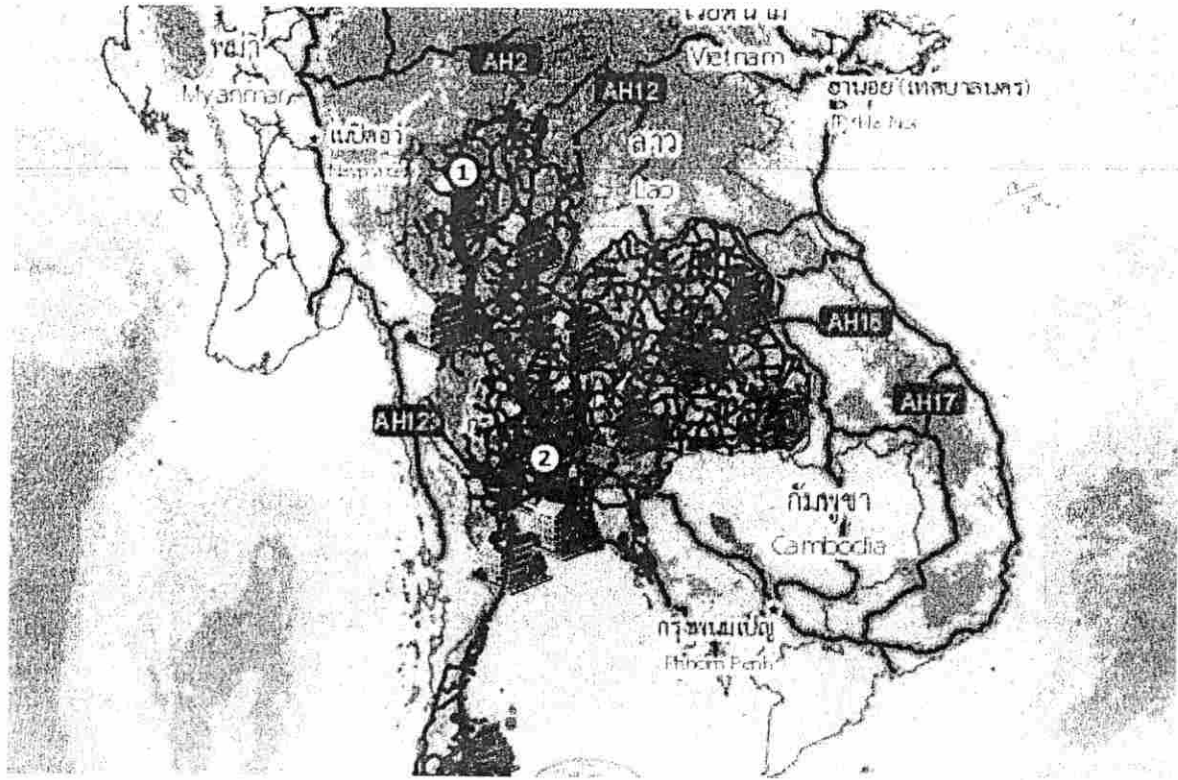
(ลงชื่อ) ลีฬ

(นางสาวสินีนุช พรหมมิจิตร)

วันที่ ...12./...ม.ค..../ 2560.

แนะนำเส้นทางโดย กรมทางหลวง กระทรวงคมนาคม

จาก ต.สุเทพ อ.เมืองเชียงใหม่ จ.เชียงใหม่ ถึง ต.บางซื่อ อ.บางซื่อ จ.กรุงเทพมหานคร



เวลาที่ใช้ 7 ชั่วโมง 39 นาที ระยะทาง 710.22 กม.

ค่าประมาณการน้ำมันเชื้อเพลิงในการเดินทาง

อัตราสิ้นเปลืองน้ำมัน - กิโลเมตร/ลิตร

ราคาน้ำมันที่ใช้ - บาท/ลิตร

ค่าประมาณการ - บาท

① เริ่มต้นที่ ต.สุเทพ อ.เมืองเชียงใหม่ จ.เชียงใหม่

↑ ไปทาง ทิศตะวันออกเฉียงใต้ บน ถนนคำหยาดฟ้า จนถึง ทางหลวงแผ่นดินหมายเลข 121 (เลียงเมือง) 319 เมตร ใช้เวลา < 1 นาที

↙ เลี้ยวซ้าย ที่ ทางหลวงแผ่นดินหมายเลข 121 (เลียงเมือง) 2.07 กิโลเมตร ใช้เวลา 1 นาที

↻ กลับรถ ที่ ถนนสุเทพ เข้าสู่ทางหลวงแผ่นดินหมายเลข 121 (เลียงเมือง) 9.75 กิโลเมตร ใช้เวลา 6 นาที

↑ ไปต่อ ที่ ทางหลวงชนบท ชม. 3035 107 เมตร ใช้เวลา < 1 นาที

↙ เลี้ยวซ้าย ที่ ถนนอบจ. 4002 (บ้านสันป่าสัก-บ้านต้นแก้ว) 1.90 กิโลเมตร ใช้เวลา 2 นาที

ระยะทางไป-กลับ 710.22 กม. x 2 รอบ x 4 บาท

เป็นเงิน จำนวน 5,681.76 บาท


















ขอเบิกเพียง จำนวน 5,681.75 บาท

๙๙๙

(นางสาวสินีนุช พรหมมจิตร)

แนะนำเส้นทางโดย กรมทางหลวง กระทรวงคมนาคม


















จาก ต.สุเทพ อ.เมืองเชียงใหม่ จ.เชียงใหม่ ถึง ต.บางซื่อ อ.บางซื่อ จ.กรุงเทพมหานคร

-  เลี้ยวขวา ที่ ทางหลวงแผ่นดินหมายเลข 108
23.71 กิโลเมตร ใช้เวลา 16 นาที
-  เลี้ยวซ้าย ที่ ทางหลวงแผ่นดินหมายเลข 116
3.39 กิโลเมตร ใช้เวลา 5 นาที
-  เลี้ยวซ้าย ที่ ทางหลวงแผ่นดินหมายเลข 1156
156 เมตร ใช้เวลา < 1 นาที
-  เลี้ยวขวา ที่ ทางหลวงชนบท ลพ. 4016
4.83 กิโลเมตร ใช้เวลา 6 นาที
-  เลี้ยวซ้าย ที่ ถนน ลพ. 2024 เข้าสู่ ทางหลวงชนบท ลพ. 4016
1.63 กิโลเมตร ใช้เวลา 2 นาที
-  เลี้ยวซ้าย ที่ ทางหลวงแผ่นดินหมายเลข 1031
407 เมตร ใช้เวลา < 1 นาที
-  เลี้ยวขวา ที่ ทางหลวงชนบท ลพ. 4016
3.65 กิโลเมตร ใช้เวลา 4 นาที
-  เลี้ยวขวา ที่ ทางหลวงแผ่นดินหมายเลข 106
92.35 กิโลเมตร ใช้เวลา 1 ชั่วโมง11 นาที
-  ไปต่อ ที่ ทางหลวงชนบท ลพ. 3049
11 เมตร ใช้เวลา < 1 นาที
-  ไปต่อ ที่ ทางหลวงแผ่นดินหมายเลข 106
44.45 กิโลเมตร ใช้เวลา 35 นาที
-  เลี้ยวขวา ที่ ทางหลวงแผ่นดินหมายเลข 1
1.36 กิโลเมตร ใช้เวลา < 1 นาที
-  เลี้ยวขวา เข้าสู่ ทางหลวงแผ่นดินหมายเลข 1
100.04 กิโลเมตร ใช้เวลา 59 นาที
-  ไปต่อ ที่ ทางหลวงแผ่นดินหมายเลข 104
27.44 กิโลเมตร ใช้เวลา 22 นาที
-  เลี้ยวซ้าย เข้าสู่ ทางหลวงแผ่นดินหมายเลข 104
3.45 กิโลเมตร ใช้เวลา 3 นาที
-  ไปต่อ ที่ ทางหลวงแผ่นดินหมายเลข 1
147.48 กิโลเมตร ใช้เวลา 1 ชั่วโมง27 นาที
-  เลี้ยวขวา ที่ ทางหลวงแผ่นดินหมายเลข 122 (เลียงเมือง)
15.48 กิโลเมตร ใช้เวลา 7 นาที
-  เลี้ยวซ้าย ที่ ทางหลวงแผ่นดินหมายเลข 1

จ/๒๖
(นางสาวสินีนุช พรหมมิจิตร)

แนะนำเส้นทางโดย กรมทางหลวง กระทรวงคมนาคม

จาก ต.สุเทพ อ.เมืองเชียงใหม่ จ.เชียงใหม่ ถึง ต.บางซื่อ อ.บางซื่อ จ.กรุงเทพมหานคร

-  25.97 กิโลเมตร ใช้เวลา 14 นาที
-  ไปต่อ ที่ ทางหลวงแผ่นดินหมายเลข 32
119.30 กิโลเมตร ใช้เวลา 1 ชั่วโมง 2 นาที
-  เลี้ยวซ้าย ที่ ทางคู่ขนานทางหลวงแผ่นดินหมายเลข 32
1.24 กิโลเมตร ใช้เวลา < 1 นาที
-  ไปต่อ ที่ ทางหลวงแผ่นดินหมายเลข 347
34.65 กิโลเมตร ใช้เวลา 23 นาที
-  ไปต่อ ที่ ถนนกาญจนาภิเษก
159 เมตร ใช้เวลา < 1 นาที
-  ไปต่อ ที่ ทางหลวงแผ่นดินหมายเลข 347
271 เมตร ใช้เวลา < 1 นาที
-  ไปต่อ ที่ ถนนกาญจนาภิเษก
51 เมตร ใช้เวลา < 1 นาที
-  ไปต่อ ที่ ทางคู่ขนานถนนกาญจนาภิเษก
1.34 กิโลเมตร ใช้เวลา 1 นาที
-  ไปต่อ ที่ ถนนกาญจนาภิเษก
521 เมตร ใช้เวลา < 1 นาที
-  ไปต่อ ที่ ทางด่วนอุดรรัถยา (ทางด่วนสายบางปะอิน-ปากเกร็ด)
26.07 กิโลเมตร ใช้เวลา 12 นาที
-  เลี้ยวซ้าย ที่ ถนนศรีสมาน
423 เมตร ใช้เวลา < 1 นาที
-  เลี้ยวขวา ที่ ถนนเลียบคลองประปา
4.59 กิโลเมตร ใช้เวลา 5 นาที
-  เลี้ยวซ้าย ที่ ถนนแจ้งวัฒนะ
193 เมตร ใช้เวลา < 1 นาที
-  กลับรถ เข้าสู่ถนนแจ้งวัฒนะ
225 เมตร ใช้เวลา < 1 นาที
-  เลี้ยวซ้าย ที่ ถนนประชาชื่น
7.64 กิโลเมตร ใช้เวลา 8 นาที
-  เลี้ยวขวา ที่ ถนนรัชดาภิเษก
1.23 กิโลเมตร ใช้เวลา < 1 นาที
-  เลี้ยวซ้าย ที่ ถนนกรุงเทพ-นนทบุรี
2.31 กิโลเมตร ใช้เวลา 2 นาที

๑๖๘
(นางสาวสินี นุช พรหมมิจิตร)

แนะนำเส้นทางโดย กรมทางหลวง กระทรวงคมนาคม

จาก ต.สุเทพ อ.เมืองเชียงใหม่ จ.เชียงใหม่ ถึง ต.บางซื่อ อ.บางซื่อ จ.กรุงเทพมหานคร



กลับรถ เข้าสู่ถนนกรุงเทพฯ-นนทบุรี

63 เมตร ใช้เวลา < 1 นาที



สิ้นสุดที่ ต.บางซื่อ อ.บางซื่อ จ.กรุงเทพมหานคร

๘๒๙

(นางสาวสินุช พรหมมิจิตร)